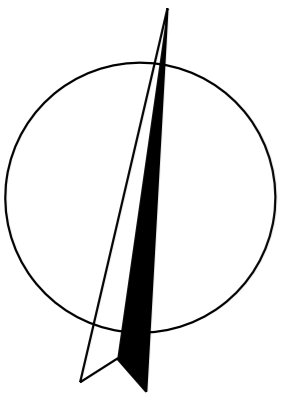
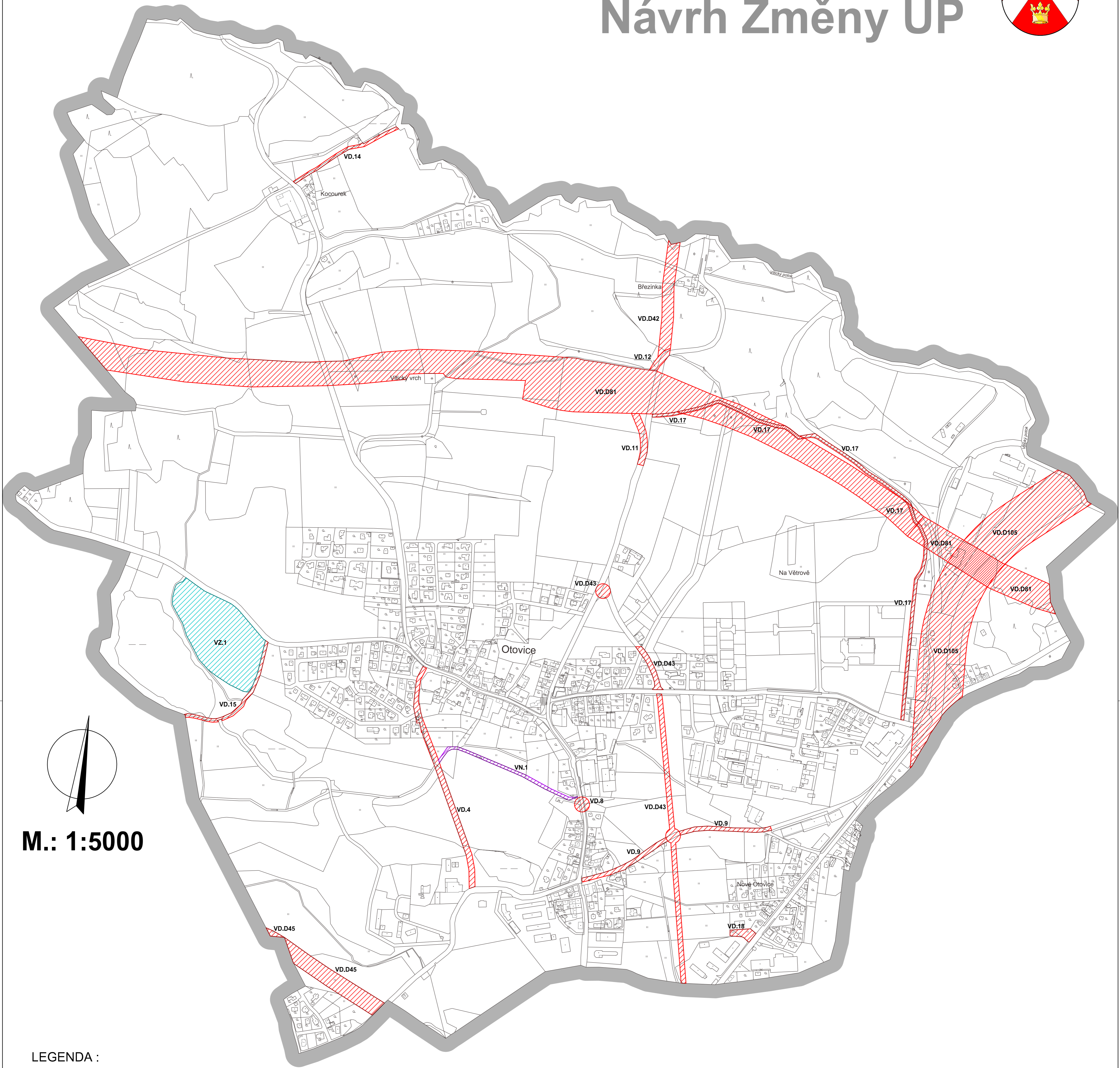



ZMĚNA Č. 4 ÚZEMNÍHO PLÁNU OTOVICE

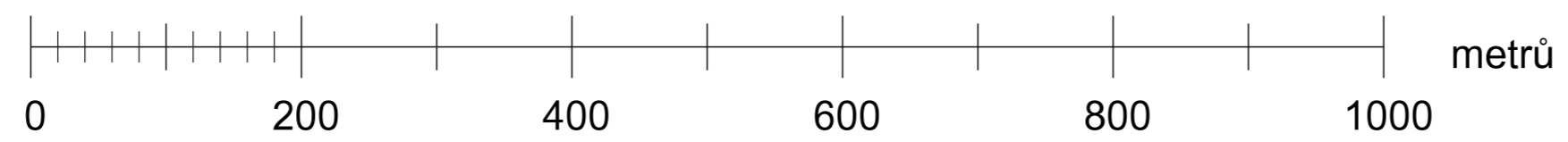
Návrh Změny ÚP



M.: 1:5000

LEGENDA :

- Hranice**
 hranice řešeného území
- Záměry, pro které lze vyvlastnit**
 Veřejně prospěšné stavby
 dopravní infrastruktura
 zelená infrastruktura
- Veřejně prospěšná opatření
 snižování nebezpečí v území



A3. Výkres veřejně prospěšných staveb, opatření a asanací

Obsah výkresu N5. dosud platného ÚP je nahrazen výkresem A3. Změny č. 4 ÚP.

KADLEC K.K. NUSLE, spol. s r.o.			
Chaberská 3, 182 00 Praha 8 Telefon: 284 680 740, 603 440 989 e-mail: posta@kadleck.cz www.kadleck.cz			
Projekant:	Osobny projektant:	Grafická zpracovatel:	
Ing. arch. Daniela Binderová		Štěpán Klumpar	
Pořizovatel:	Schvalovací orgán:	Číslo smlouby:	553/24
Obecní úřad Otovice, smluvně zastoupený Bc. Jaromírem Trnkem	Zastupitelstvo obce Otovice		
Akce: ZMĚNA Č. 4 ÚZEMNÍHO PLÁNU OTOVICE Návrh Změny ÚP		Datum: 4. 2026	Výkres č.: A3.
Název výkresu: Výkres veřejně prospěšných staveb, opatření a asanací		Mřížko: 1 : 5000	Kopie č.: